


STÄDTEBAULICHE PLANUNG / DORFERNEUERUNGSPLANUNG		
Projekt	Auftraggeber	Jahr
Freiflächenkonzept Ortsrand Warnemünde - West; Städtebauliches Konzept	Hansestadt Rostock Amt für Stadtentwicklung, Stadtplanung und Wirtschaft	2016
„Unterwegs im Schreiadlerland“ – Ausschilderung von Besonderheiten und Erarbeitung von Wegekarten und Informationspunkten in der Gemeinde Velgast	Verein Backstein Geist und Garten e.V. Starkow	2014-2016
Machbarkeitsstudie nördlicher Dänholm	LEG	2013
Ideenskizze Wohngebiet Stralsund Hochschulallee	LEG	2013
Spielraumentwicklungskonzept Stralsund Phase I	Hansestadt Stralsund	2012
Routenkonzept „Pommersche Flusslandschaften“	Fremdenverkehrsverband Vorpommern e. V.	2010-2011
Entwicklungskonzept südliches Strelasundufer	Hansestadt Stralsund	2005-2010

FREIRAUMPLANUNG / GARTENDENKMALPFLEGE / BAUÜBERWACHUNG		
Projekt	Auftraggeber	Jahr
<b>Konzeptionelle Planungen</b>		
Erneuerung des Informationssystems – Erfassung und Dokumentation	Biosphärenreservatsamt Südost-Rügen	2017
Vorplanung Kleiner Frankenteich – Projektgebiet 1 „Nordufer“	Hansestadt Stralsund	seit 2016
Freiflächenentwicklungskonzept Ortsrand Warnemünde West	Hansestadt Rostock	2016
Nutzungskonzept Flugfeld Nisdorf	Verein zum Schutz und Erhalt des Kranichrastplatzes Rügen- Bockregion e.V.	2013
Konzeption zur Besucherlenkung für den Ivenacker Tiergarten	animare project management	2013
Nutzungskonzept Waldhalle Sassnitz	Nationalpark Jasmund	2013
Freizeitanlage an der Sundpromenade (Vorplanung)	Hansestadt Stralsund	2012
Kloster Rühn (Denkmalpflegerische Zielstellung)	Klosterverein Rühn e.V.	2012
Masterplan Park Putbus	Stadt Putbus	2009-2010
<b>Objektplanung</b>		
Notsicherung der Grabkapelle Rieger-Brasch auf dem St.-Jürgen-Friedhof in Stralsund, LP 6-8	Hansestadt Stralsund	seit 2017
Ausbau der inneren Infrastruktur und Neugestaltung des Tierpark Wolgast 1. BA, LP 1-2	Stadt Wolgast	2017
Naturnahe Sanierung des Feuerlöschteiches in Thiessow. LP 1-8	Biosphärenreservat Südostrü- gen	seit 2016
Freianlagenplanung B-Plan Nr. 64, LP 6-9	LEG Stralsund	seit 2016
Sundpromenade Abs. Freizeitbereich (Uferpromenade mit Platz) (LPH 1-4)	Hansestadt Stralsund	2016-2017
Sanierungsmaßnahme der Hansestadt Stralsund "Altstadtinsel" Smiterlowstraße - Spielplatz, LPH 5-9	Hansestadt Stralsund	2015-2017
Landschaftspflege „Barthewiesen“ im LSG Barthe – Pflanzung 2012	Backstein, Geist und Garten e.V.	2013-2015
UNESCO Welterbeforum Sassnitz, Freiraumplanung und natur- schutzfachliche Gutachten (LP 1-8)	GMW Architekten	2013-2017
"Natürlich Rügen - Die Insel zu Lande und zu Wasser erleben": Verweilinrichtungen, Platzierung, Ausschreibung und Umsetzung	Landkreis Vorpommern-Rügen	2012-2013

**FREIRAUMPLANUNG / GARTENDENKMALPFLEGE / BAUÜBERWACHUNG**

"Natürlich Rügen - Die Insel zu Lande und zu Wasser erleben": Beschilderungskonzept touristisches Rad-/Wandernetz Insel Rügen, Umsetzung	Landkreis Vorpommern-Rügen	2012-2015
Sanierung und Erweiterung der Sportanlage Prohn, LP 1-9	Amt Altenpleen	2012-2013
Ausführungsplanung der Pflanzung einer Streuobstwiese aus alten Obstsorten in Neuendorf (LK Vorpommern-Greifswald), LP 3-9, Bauüberwachung der 3-jährigen Pflege	Central European Petroleum GmbH	seit 2012
Informationstafeln Steilküste und Blockgründe Wittow	StALU Vorpommern HST	2012
Sport- und Spielanlagen der christlichen Gemeinschaftsschule „Jona- Schule“ (LP 3-9)	Jona-Schule, Stralsund	2012-2014
Sanierung Ökosystem Stralsunder Stadtteiche, Anlage Gewässer- schutzstreifen Borgwallsee, LP 1-9	Hansestadt Stralsund	2011-2014
Freianlagen Wohngebiet „Frankenhof“, Stralsund	Stralsunder Wohnungsbau GmbH	2009-2013
Bechermacherstraße – Innenhofgestaltung Altstadt Stralsund (LP 1-6)	SES Stralsund	2011-2012
Freianlagen der christlichen Gemeinschaftsschule „Jona-Schule“ (LP 1-2)	Jona-Schule, Stralsund	2010-2011
Seebad an der Sundpromenade (LP 1-8)	Hansestadt Stralsund	2009-2011

**REGIONALENTWICKLUNG**


Projekt	Auftraggeber	Jahr
Übernahme von Managementaufgaben innerhalb des BMBF- Forschungsprojektes „Regiobranding“	Landkreis Ludwigslust- Parchim	seit 2016
Erstellung eines Wettbewerbsbeitrages für die Teilnahme des LK VR am Modellvorhaben „Land(auf)Schwung“ des BMEL	Landkreis Vorpommern-Rügen	2015
Integriertes ländliches Entwicklungskonzept für den Landkreis Vor- pommern-Greifswald	Landkreis Vorpommern- Greifswald	2014-2015

**FLÄCHENNUTZUNGSPLANUNG / LANDSCHAFTSPLANUNG**

Projekt	Auftraggeber	Jahr
4. Änderung FNP Steinhagen	Gemeinde Steinhagen	2013-2016
1. Änderung FNP Loissin	Gemeinde Loissin	2013-2015
Flächennutzungsplan und Landschaftsplan Ahrenshoop	Gemeinde Ostseebad Ahrenshoop	2010-2013

**BEBAUUNGSPLANUNG / GRÜNORDNUNGSPLANUNG/ UMWELTBERICHTE**

Projekt	Auftraggeber	Jahr
Grünordnungsplan zum B-Plan Nr. 39 "Wohngebiet westlich der Lindenallee, Freienlande" der Hansestadt Stralsund	Hansestadt Stralsund	seit 2016
B-Plan Nr. 5 „Gemeindezentrum und Wohngebiet“ der Gemeinde Loissin mit Umweltbericht, E-/A-Bilanz u. Artenschutzfachbeitrag	Gemeinde Loissin	2014-2017
Umweltbericht mit Eingriffs-/Ausgleichs- und Waldbilanzierung zum B- Plan Nr. 13 „Am Elisenpark“ der Universitäts- und Hansestadt Greifswald	Universitäts- und Hansestadt Greifswald	seit 2016
Umweltbericht mit Eingriffs-/Ausgleichsbilanzierung zum B-Plan Nr. 19 „Biogasanlage Segebadenhau“ der Gemeinde Sundhagen	Zweite Biogas Anklam Betriebs GmbH Co.KG	2016-2017



BEBAUUNGSPLANUNG / GRÜNORDNUNGSPLANUNG/ UMWELTBERICHTE		
GOP mit Eingriffs-/Ausgleichsbilanzierung zum B-Plan Nr. 39 „Wohngebiet westlich der Lindenallee, Freienlande“ der Hansestadt Stralsund	Hansestadt Stralsund	seit 2016
GOP mit Eingriffs-/Ausgleichsbilanzierung und Umweltbericht zum B-Plan Nr. 65 „Wohngebiet östlich der Hochschulallee“ der Hansestadt Stralsund	Hansestadt Stralsund	seit 2016
Umweltbericht mit Eingriffs-/Ausgleichsbilanzierung und Artenschutzfachbeitrag zum B-Plan Nr. 18 für die 2. Änderung des Vorhaben- und Erschließungsplanes Nr. 3 „Kinder-Reha-Einrichtung der Johannesbad AG auf Usedom“ der Gemeinde Seebad Ückeritz	Johannesbad Holding AG & Co.KG Bad Füssing	seit 2016
Umweltbericht mit Eingriffs-/Ausgleichs- und Waldbilanzierung und Artenschutzfachbeitrag zur 6. Änderung des B-Plans Nr. 19 „Schaalseehof“ der Stadt Zarrentin am Schaalsee	ewp Hamburg	seit 2015
GOP mit Eingriffs-/Ausgleichsbilanzierung und Umweltbericht zum B-Plan Nr. 64 „Wohngebiet nördlich der Studentensiedlung Holzhausen“ der Hansestadt Stralsund	Hansestadt Stralsund	2014- 2016
B-Plan Nr. 17 „Naturschutzstation Fischereiwiese Negast“ mit Eingriffs-/Ausgleichsbilanzierung u. Artenschutzfachbeitrag	Gemeinde Steinhagen	seit 2013
Grünordnerischer Fachbeitrag und Artenschutzfachbeitrag zum B-Plan Nr. 63 „Wohngebiet am Strelasund, Boddenweg“ der Hansestadt Stralsund	Hansestadt Stralsund	2013-2014
B-Plan Nr. 10 „Biomethananlage Wilmshagen“ der Gemeinde Sundhagen mit Eingriffs-/ Ausgleichsbilanzierung, Artenschutzfachbeitrag und Umweltbericht	res projects GmbH	2012-2013
GOP mit Eingriffs-/ Ausgleichsbilanzierung, Artenschutzfachbeitrag und Umweltbericht zum B-Plan Nr. 62 „Wohngebiet am Hohen Ufer, Andershof“ der Hansestadt Stralsund	Fred Muhsal	2012-2014
B-Plan Nr. 16 „Siedlung am Hövt“ der Gemeinde Ostseebad Göhren mit GOP, Eingriffs-/ Ausgleichsbilanzierung und Umweltbericht, Änderung FNP	Völcker Architekten Berlin	2010-2014

LANDSCHAFTSPFLEGERISCHE BEGLEITPLANUNG		
Projekt	Auftraggeber	Jahr
LBP Renaturierung Polder Bresewitz	WWF Deutschland	seit 2017
LBP L 17 Brücke über die Bresenitz	Straßenbauamt Stralsund	2015-2018
LBP Ausbau Kreisstraße RÜG 6 L 301 bis Rappin	Landkreis Vorpommern-Rügen	2016
LBP Ausbau Kreisstraße RÜG 5 OD Neuenkirchen und freie Strecke bis Abzweig Grubnow	Landkreis Vorpommern-Rügen	2014-2016
LBP Ausbau Kreisstraße VG 44 von Stolpe über Dargen bis an die B 110	Landkreis Vorpommern-Greifswald	seit 2014
LBP B 196 RVA Zirkow - Serams	Straßenbauamt Stralsund	seit 2014
LBP B 196 Ortsumgehung Bergen	Straßenbauamt Stralsund	seit 201
LBP Radweg L 262 Vierow - Lubmin	Straßenbauamt Stralsund	2011-2014
LBP B 198 Leizen - Dambeck	Straßenbauamt Neustrelitz	seit 2007
LBP B 111 Ortsumgehung Wolgast	Straßenbauamt Stralsund / DEGES Berlin	seit 2006
LBP B 96n Bergen – Samtens – Altefähr	DEGES Berlin	2001-2011



LANDSCHAFTSPFLEGERISCHE AUSFÜHRUNGSPLANUNG, BAUÜBERWACHUNG		
Projekt	Auftraggeber	Jahr
A 20 Kompensationsverzeichnis BAB 20 VKE 2811/2812/2813/2814: Dateneingabe in das Kompensationsverzeichnis M-V / Anlage Dokumentsystem	Landesamt für Straßenbau und Verkehr M-V, Abteilung 3 Autobahn, Güstrow	seit 2017
Erarbeitung einer Studie für das Heidemanagement im Gebiet von gemeinschaftlicher Bedeutung (FFH) „Marienfließ“ (DE 2639-301)	StALU Westmecklenburg	2017
B96n Rügenzubringer, VKE 2851, LAP: Teil Wald-, Hecken-, Straßenbaumpflanzungen und sonstige trassenferne Maßnahmen, LP 5	DEGES Berlin	seit 2017
B-Plan Nr. 19 „Schaalseehof“ der Stadt Zarrentin am Schaalsee: LAP und UBB	Ewp Architektur- und Ingenieurbüro GmbH Hamburg	seit 2017
B-Plan Nr. 13 „Am Elisenpark“ der Universitäts- und Hansestadt Greifswald, Planung von CEF-Maßnahmen	Hansestadt Greifswald	seit 2017
B96N AS Samtens (B96/B96n) – AS Bergen (B 196), VKE 2851, BL 9.1 CEF-Maßnahmen II, LP 5+6, 8+9 (4 Kleingewässer, Ausmarkierung Altholzinseln)	DEGES Berlin	2016-2017
Pflegeplan trassenferne Ausgleichsmaßnahme A 5 Feuchtsenke Samtens	DEGES Berlin	seit 2016
L-Begrünung: Machbarkeitsstudie Straßenbaumersatzpflanzungen LAP Ämter Recknitz-Trebeltal und Franzburg-Richtenberg	SBA Stralsund	seit 2016
BOV Kowalz: Machbarkeitsstudie Straßenbaumpflanzungen LAP LP 1-2	SBA Stralsund	2016-2017
LAP Sanierung des Ökosystems der Stralsunder Stadtteiche - Aufforstung am Bauernteich LP 3	Hansestadt Stralsund	seit 2016
LAP Entrohrung und Strukturverbesserung Badrescher Graben, 2. BA LP 6-8	WBV Landgraben	seit 2016
LAP Ersatzbaumpflanzungen an Kreisstraßen LK – VR Bereich Biosphäre, LP 6, 8	Landkreis Vorpommern-Rügen	seit 2016
LAP Aufforstungen bei Pantow und Blieschow auf Rügen, LP 1-8	Landgesellschaft MV	seit 2015
LAP Kompensationspflanzung VG 62	Landkreis Vorpommern-Greifswald	seit 2015
B-Plan Nr. 1 „Industrie- und Gewerbegebiet Lubminer Heide“, Gesamtmaßnahmenkonzept zu den Artenschutzrechtlichen Fachbeträgen – Extensivierung Grünlandflächen bei Wolgast Weidehof	50 hertz	seit 2015
LAP Ersatzmaßnahmen E1 und E2 Schmölln, LP 3-8	Märkische Windkraft 79 GmbH & Co. KG	2015-2016
Planung von Standorten zu Alleebaumersatzpflanzungen an Kreisstraßen im Biosphärenreservat Südost-Rügen	Landkreis Vorpommern-Rügen	2014
LAP L 284 Alleepflanzung Felchow – Zützen (LP 3-6)	Landesbetrieb Straßenwesen Eberswalde	2014
LAP trassenferne Ausgleichsmaßnahme A 5 Feuchtsenke Samtens, wasserbauliche u. landschaftsbauliche Maßnahmen	DEGES Berlin	seit 2012
LAP Ersatzpflanzung Feldgehölz Pelsin	Notus	seit 2013
Gewässerschutzstreifen Borgwallsee – Lüssow (LP 1-3)	Hansestadt Stralsund	2012-2015
LAP Trassenferne Alleebaumpflanzung B 96 Strüssendorf - Ralswiek	Straßenbauamt Stralsund	2012
OPAL in MV: Ausgleichs- und Ersatzmaßnahmen Anlandestation Lubmin/Greifswald, Gestaltung des Stationsgeländes, LP 5-9	Gascade	seit 2013
Nachpflanzung einer Allee in Schwenzin, Waren (Müritz), LP 1-9, Bauüberwachung der 3-jährigen Pflege	Stadt Waren (Müritz)	2012-2016
BAB A 20 AK Rostock - AS Gützkow, VKE 2825.2, Landschaftsbau trassenfern, LP 6-9	DEGES Berlin	2009-2013



<b>LANDSCHAFTSPFLEGERISCHE AUSFÜHRUNGSPLANUNG, BAUÜBERWACHUNG</b>		
<b>Projekt</b>	<b>Auftraggeber</b>	<b>Jahr</b>
Umsetzung der Ausgleichsmaßnahmen zum B-Plan Nr. 44 „Kleiner Wiesenweg“ der Hansestadt Stralsund	SES Stralsund	2009-2012
B 96 / B 105 Ortsumgehung Stralsund BA V.2 Baulos 6, landschaftsbauliche trassenbegleitende Maßnahmen incl. Anlage von Amphibiensatzlaichgewässern, LP 8	Straßenbauamt Stralsund	2009-2012
B 96n Zubringer Stralsund/Rügen, Streckenabschnitt A 20 – Stralsund, VKE 2871 + 2872, Landschaftsbau trassenfern, LP 6-9	DEGES Berlin	2006-2012
B 96n Zubringer Stralsund/Rügen, Streckenabschnitt A 20 - Stralsund, VKE 2871 + 2872, Landschaftsbau trassennah, LP 6-9	DEGES Berlin	2004-2012
L 261 Alleinpflanzung bei Loitz (LP 3-8)	Straßenbauamt Güstrow	2008-2011
Sanierung Ökosystem Stralsunder Stadtteiche, Anlage Gewässerschutzstreifen Voigdehäger Teich, LP 1-9	Hansestadt Stralsund	2010-2015
OPAL-Ferngasleitung in MV: Umsetzung Ausgleichs- und Ersatzmaßnahmen, Kohärenzmaßnahme Heckenbrüter, LP 6-9, Projektleitung	WINGAS / Gascade	2010-2015
B 96n Zubringer Stralsund/Rügen Bergen-Samtens-Altefähr, VKE 2851/52 Anlage von Amphibienlaichgewässern, Landschaftsbau LP 7+8	DEGES Berlin	2010-2016
B96n Zubringer Stralsund/Rügen, Streckenabschnitt A 20 - Stralsund, VKE 2871 + 2872, Erstellung von Übergabeakten	DEGES Berlin	seit 2010

<b>ÖKOLOGISCHE VORHABENSBEGLEITUNG UND ÖKOLOGISCHE BAUÜBERWACHUNG</b>		
<b>Projekt</b>	<b>Auftraggeber</b>	<b>Jahr</b>
Ökologische Bauüberwachung im Zuge der NordStream Pipeline2	Nord Stream2 AG	seit 2017
Ökologische Baubegleitung der archäologischen Voruntersuchungen und Rohrlagerplätze im Zuge der EUGAL	GASCADE Gastransport GmbH	seit 2017
Umweltbaubegleitung B 96 Strüssendorf-Ralswiek (RÜG 17 – RÜG 7)	SBA Stralsund	seit 2017
Ökologische Bauüberwachung Abbruch Müritz-Hotel Klink	AVILA Projektmanagement	seit 2017
Ökologische Baubegleitung Rückbau der Messplattformen Lubmin im Greifswalder Bodden	EWN GmbH	seit 2017
Ökologische Baubegleitung Neubau der Trinkwasserleitung über die Insel Kirr im Nationalpark Vorpommersche Boddenlandschaft	Wasser- und Abwasser GmbH Boddenland	2017
Umweltbaubegleitung B-Plan Nr. 8 Kurstadt Dwasieden	Sassnitz Kur und Urlaub GmbH	2017
Herstellung der ökologischen Durchgängigkeit Torneybach bei Altentreptow - 2. BA	WBV Untere Tollense/ Mittlere Peene Jarmen	2016
B96N VKE 2851, Herpetologische Voruntersuchungen im Baufeld	DEGES Berlin	2016
Ökologische Bauüberwachung Photovoltaikanlage Alte Ziegelei Malliß	Enerparc AG	2016
Ökologische Bauüberwachung 110-kV-Freileitung Abzweig Brahlstorf	WEMAG AG	2016
Ökologische Bauüberwachung Solarpark Grabow	Enerparc AG	2015-2016
Ökologische Bauüberwachung Umsetzung Schöpfwerk Zarrendorf, BA 1	Landgesellschaft MV	2015
Ökologische Bauüberwachung Ökokonto Dammöffnung Görmitz	Dienstleistungsbetrieb Alte Schule Witzin	2015
Ökologische Bauüberwachung Polder III Bad Sülze	Landgesellschaft MV	2015
Ökologische Bauüberwachung Solarpark Krugsdorf	Vento Ludens GmbH & Co.KG	2015
Ökologische Bauüberwachung Renaturierung Polder Pinnow/Immenstädt	Nord Stream AG	seit 2014


**ÖKOLOGISCHE VORHABENBEGLEITUNG UND ÖKOLOGISCHE BAUÜBERWACHUNG**


Projekt	Auftraggeber	Jahr
Ökologische Bauüberwachung Rückbau der Bohrplätze Lütow und Pudagla	Central European Petroleum GmbH	2014-2016
Ökologische Bauüberwachung UNESCO Welterbeforum Sassnitz	GMW Architekten	2014-2016
Ökologische Bauüberwachung Pflegemaßnahmen an der L 262	Straßenbauamt Stralsund	2014-2015
Ökologische Bauüberwachung Photovoltaikpark Bergholz	Vento Ludens GmbH & Co.KG	2014-2015
Ökologische Bauüberwachung Biomasselager BGA Stralsund	SWS Natur GmbH	2014
Ökologische Bauüberwachung Fischauftiegsanlage Tribohmer Bach	Landgesellschaft MV	2014
B 96n As Altefähr L 29 – AS Samtens B 96 / B 96n, Erstellen, Betreuen, Unterhalten von Amphibienfangeinrichtungen, Dokumentation	DEGES Berlin	seit 2013
Ökologische Bauüberwachung des Windparks Neu Kosenow	Windpark Neu Kosenow Planungsgemeinschaft	2013
Ökologische Vorhabensbegleitung im Zuge der seismischen Voruntersuchung für das Erlaubnisfeld Lübben	Central European Petroleum GmbH	2012-2013
Ökologische Bauüberwachung des Anlegers in Netzelkow	Central European Petroleum GmbH	2012
Ökologische Bauüberwachung der Bohrplätze Lütow und Pudagla	Central European Petroleum GmbH	2012
Ökologische Bauüberwachung im Zuge der CEF-Maßnahme Zauneidechsen	Biogas Trebenow GmbH u. Co.KG Uckerland	2012
B 96n Zubringer Stralsund/Rügen Bergen-Samtens-Altefähr, VKE 2851/52, Einrichtung und Betreuung temp. Amphibienschutzzäune	DEGES Berlin	2011-2013
Ökologische Baubetreuung PFA Waren – Kratzeburg	Deutsche Bahn AG	seit 2011
Ökologische Baubegleitung Biogasleitung Redefin – Hagenow	WASTRA-PLAN Ingenieurgesellschaft mbH Rostock	2011-2012
Ökologische Baubegleitung 110 kV-Leitung Bützow-Wismar	WEMAG	2011-2012
Ökologische Bauüberwachung im Zuge der Nord Stream Pipeline	Nord Stream AG	2010-2012

**VERKEHRSWEGEPLANUNG - RADWEGE**

Projekt	Auftraggeber	Jahr
B 110 Freie strecke Jarmen-Anklam, B 110 Radweg Jarmen-Stolpe, Landschaftspflegerische Leistungen: Voruntersuchung, faunistische Leistungen	SBA Neustrelitz	Seit 2017
Rundweg Richtenberger See, Verbindungsweg L 192 Kreisel Müggenhall – Richtenberg, LP 1-5	Städte Franzburg u. Richtenberg	seit 2014
Ostseeküstenradweg im südl. Stadtgebiet Stralsund, Abschnitt "O", LP 3-9	Hansestadt Stralsund	2012-2014
Ostseeküstenradweg im südl. Stadtgebiet Stralsund, Abschnitt "KLM", LP 3-9	Hansestadt Stralsund	2012-2014
Ostseeküstenradweg im südl. Stadtgebiet Stralsund, Abschnitt "A", LP 3-9	Hansestadt Stralsund	2012-2014


**BAUMGUTACHTEN**

Projekt	Auftraggeber	Jahr
Erstellung Definitionsgutachten zur Bestimmung des Schutzgutes „Allee“ für die Landeshauptstadt Potsdam	Stadt Potsdam	2014



BAUMGUTACHTEN		
Projekt	Auftraggeber	Jahr
Parkanlage Putbus , Wegebegleitende Gehölzsanierung	BIG-Städtebau	seit 2013
Baumgutachten Prohn / Sommerfeld	Privat	2013
Baumgutachten Gutshaus Ramitz	Privat	2013
Wohnen für Generationen auf dem Areal „Am Kütertor“ (Hansestadt Stralsund), Baumgutachten	AVILA Building & Projektmanagement GmbH, Berlin	2012
Baumgutachten für die Evangelische Kirchengemeinde Lübars, Berlin	Evangelische Kirchengemeinde Lübars, Berlin	2012
Erstellung eines Baumgutachtens für ca. 115 Bäume an der B 110 zwischen Neetzow und Liepen	Straßenbauamt Stralsund	2011
Alleenkonzert des Landkreises Mecklenburg - Strelitz	Landkreis Mecklenburg-Strelitz	2010-2011

PRINTMEDIEN		
Projekt	Auftraggeber	Jahr
Renaturierung der Polder Immenstädt und Pinnow Infotafel zur Baumaßnahme E6 der Nord Stream-Pipeline	Nord Stream AG	2017
Plakatwettbewerb Landschaftstagung des FGSV 2017 B 105 Ortsumgehung Stralsund - Ersatzhabitat für den Wachtelkönig	SBA Stralsund	2017
Info-Direkt - Beschilderung der Gemeinde Bützow; 27 Infotafeln, druckfertiges Layout	Amt Bützow	2016/2017
Monitoring- und Umweltbildungskonzept Streuobstwiese Mosterei Kneese – Lehrpfad 6 Lehrtafeln, Layout, Drucksatz	Förderverein Biosphäre Schaalsee e.V.	2016
Info-Direkt - Beschilderung der Gemeinde Bützow; 13 Infotafeln, Layout, Drucksatz	Stadt Bützow	2016
FFH-Gebiet "Klützer Winkel"; Sensibilisierung im Rahmen der Managementplanung; Infotafel und Infolyer; Layout, Drucksatz, Betreuung Herstellung	StALU West-Mecklenburg	2014-2015
FFH-Gebiet "Ostusedomer Hügelland"; Sensibilisierung im Rahmen der Managementplanung; Infotafel und Infolyer; Layout, Drucksatz, Betreuung Herstellung	StALU Vorpommern-Rügen	2014
FFH-Gebiet "Recknitz-Ästuar u. Halbinsel Zingst"; Sensibilisierung im Rahmen der Managementplanung; Infotafel und Infolyer; Layout, Drucksatz, Betreuung Herstellung	StALU Vorpommern-Rügen	2014
FFH-Gebiet "Kleiner Jasmunder Bodden"; Sensibilisierung im Rahmen der Managementplanung; Infotafel und Infolyer; Layout, Drucksatz, Betreuung Herstellung	StALU Vorpommern-Rügen	2014
Info-Direkt - Beschilderung der Gemeinde Warin; 13 Infotafeln, Layout, Drucksatz	Stadt Warin	2014
Info-Direkt - Umsetzung des Regionalen Informationssystems in der Naturparkregion Sternberger Seenland - Amt Bützow Land; 18 Infotafeln, 5 Wegweiser; Layout, Drucksatz	Amt Bützow Land	2012
FFH-Gebiet " Steilküste und Blockgründe Wittow "; Sensibilisierung im Rahmen der Managementplanung; Infotafel und Infolyer; Layout, Drucksatz, Betreuung Herstellung	StALU Vorpommern-Rügen	2012



<b>GUTACHTEN UMGEBUNGSSCHUTZ BAUDENKMALE UND LANDSCHAFT</b>		
<b>Projekt</b>	<b>Auftraggeber</b>	<b>Jahr</b>
WEA Bandelow und WEA Lübbenow; Fotosimulation und Untersuchung gemäß § 9 BbgDSchG	WindBauer GmbH	2018
Sachlicher Teilflächennutzungsplan „Windkraftnutzung“ der Gemeinde Wöbbelin, Untersuchung von Schlossensembles Ludwigslust § 7 DSchG M-V und Visualisierung	Gemeinde Wöbbelin	2017
WP Groß Miltzow: Errichtung und Betrieb von 8 Windenergieanlagen (WEA), Fotosimulation und Untersuchung gemäß § 7 DSchG M-V	wpd Windpark Nr. 553 GmbH & Co.KG	2017
Umweltbericht zur Teilfortschreibung des Kapitels 6.5 Energie des Regionalen Raumentwicklungsprogramms Westmecklenburg; Fachgutachten Denkmalpflege einschl. Visualisierungen	Regionaler Planungsverband Westmecklenburg	2016-2017
Windpark Karstädt / Techentín; Untersuchung und Sichtbarkeitsabschätzung Schlossensembles Ludwigslust nach § 7 DSchG M-V einschl. Visualisierungen	Kloss New Energy GmbH	2016
Genehmigungsverfahren gem. § 4 BImSchG Offshore Windpark Gennaker; Fachgutachten Landschaftsbildanalyse und Landschaftsbildbewertung	OWP Gennaker GmbH	2016
Errichtung und Betrieb von 5 Windenergieanlagen im geplanten Eignungsgebiet für Windenergieanlagen Battinsthal 50/2015; Untersuchung und Sichtbarkeitsabschätzung der Gutsanlage und Park nach § 7 DSchG M-V einschl. Visualisierungen	juwi Energieprojekte GmbH	2016

<b>VISUALISIERUNG – FOTOSIMULATION / ANIMATIONEN</b>		
<b>Projekt</b>	<b>Auftraggeber</b>	<b>Jahr</b>
Ergänzende Fotosimulationen zur Sichtachsenstudie UNESCO Welterbe "Lübecker Altstadt" 2011	Hansestadt Lübeck	2017
Fotosimulationen diverse Windparks bei Anklam	NOTUS energy Wind GmbH & Co.KG	2016
Windeignungsgebiete am Van der Valk Resort Linstow; Fotosimulation	Van der Valk Resort Linstow GmbH	2014
Windeignungsgebiet Staffelde; Fotosimulation	NOTUS energy Plan GmbH & Co.KG	2013
Errichtung von WEA für Forschung und Entwicklung - HST; Fotosimulation	Kloss New Energy GmbH	2013
Ersatzmaßnahme Polder Pinnow; Fotosimulation Überflutungsszenarien	Nord Stream AG	2012
Windpark Neu Kosenow; Fotosimulation	Windpark Neu Kosenow Planungsgemeinschaft	2011
Windpark Altefähr (Rügen); Sichtbarkeitsprüfung und Fotosimulation	Regionaler Planungsverband Vorpommern	2011
Kompensationsflächenpool Cämmerer See; Fotosimulation Animation	EWN Energiewerke Nord	2009
Kurstadt Dwasieden (Sassnitz) "Das weiße Schloss am Meer"; Fotosimulation	Sassnitz Kur und Urlaub GmbH	2008
Gasverdichterstation Lubmin; Fotosimulation und Animation	WINGAS	2007
Bioenergiepark Güstrow; Fotosimulation und Animation	Nawaro Bioenergie AG	2007